



Amtsblatt des Amtes Mittelholstein

Kreis Rendsburg-Eckernförde

Jahrgang 2022

07.10.2022

Nr.69

Das Amtsblatt erscheint dienstags und freitags wenn Veröffentlichungen vorliegen und ist kostenlos beim Amt Mittelholstein, Am Markt 15, 24594 Hohenwestedt und seinen Verwaltungsstellen in Aukrug und Hanerau-Hademarschen erhältlich. Außerdem kann das Amtsblatt im Internet unter der Adresse www.amt-mittelholstein.de eingesehen werden.

Inhaltsverzeichnis

1. Amtliche Bekanntmachung der Bekanntmachung der Aufstellung der 1. Änderung des Bebauungsplanes Nr. 31 „Böternhöfen“ der Gemeinde Hohenwestedt für das Gebiet nördlich des Grundstücks „Böternhöfen“ Nr. 9, östlich der Landesstraße 123 (Hohenwestedt - Grauel), südlich des Grundstücks „Böternhöfen“ 1-5 (ungerade Haus-Nr.) und westlich der Gemeindestraße Böternhöfen S. 787
2. Amtliche Bekanntmachung der Bekanntmachung der Aufstellung der 2. Änderung des Bebauungsplanes Nr. 43 „Sondergebiet westlich der Itzehoe Straße“ der Gemeinde Hohenwestedt für das Gebiet westlich der „Itzehoer Straße“ (B 77) einschließlich eines Straßenabschnittes der „Itzehoer Straße“ Nr. 67 und der Bebauung „Leserkamp“ Nr. 9 b - 9 e einschließlich der rückwärtigen Grundstückflächen „Glüsing“ Nr. 5 - 13 (fortl. ungerade Nummern) und der Grundstückflächen nördlich der Bebauung „Glüsing“ Nr. 27, östlich des Gemeindeweges „Glüsing“ und der Klärwerksanlage sowie der offenen Feldmark, südlich der Bebauung „Itzehoer Straße“ Nr. 59a und 61a + b sowie des Umspannwerkes und der Regenrückhaltebecken S. 788
3. Amtliche Bekanntmachung der Bekanntmachung der Aufstellung der 13. Änderung des Flächennutzungsplanes „Kieler Straße 76“ der Gemeinde Hohenwestedt für das Teilgebiet östlich der Kieler Straße, nördlich des Flurstücks 35/9 (Gemarkung Vaasbüttel, Flur1), gelegen an der „Waldstraße“, westlich des „Falkenburger Weges“ und südlich der Flurstücke 32 (Gemarkung Vaasbüttel, Flur 1), 9/3 und 8/3 (Gemarkung Tappendorf, Flur 1) S. 789
4. Amtliche Bekanntmachung der Bekanntmachung der Aufstellung des Bebauungsplanes Nr. 63 „Kieler Straße 76“ der Gemeinde Hohenwestedt für das Teilgebiet östlich der Kieler Straße, nördlich des Flurstücks 35/9 (Gemarkung Vaasbüttel, Flur1), gelegen an der „Waldstraße“, westlich des „Falkenburger Weges“ und südlich der Flurstücke 32 (Gemarkung Vaasbüttel, Flur 1), 9/3 und 8/3 (Gemarkung Tappendorf, Flur 1) S. 790
5. Amtliche Bekanntmachung der Einladung zur Sitzung des Ortsbeirats Innien der Gemeinde Aukrug S. 791
6. Amtliche Bekanntmachung der Einladung zur Sitzung des Kinder- und Jugendbeirats der Gemeinde Aukrug S. 792
7. Amtliche Bekanntmachung der Einladung zur Sitzung des Kultur- und Sozialausschusses der Gemeinde Nindorf S. 793
8. Amtliche Bekanntmachung der Einladung zur Sitzung des Ausschusses zur Prüfung der Jahresrechnung der Gemeinde Wapelfeld S. 794
9. Amtliche Bekanntmachung der Einladung zur Sitzung des Ortsbeirats Homfeld der Gemeinde Aukrug S. 795

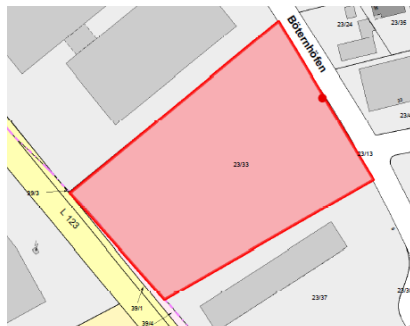
Amtliche Bekanntmachung

Amt Mittelholstein
- Der Amtsdirektor -
für die Gemeinde Hohenwestedt

Bekanntmachung der Aufstellung der 1. Änderung des Bebauungsplanes Nr. 31 „Böternhöfen“ der Gemeinde Hohenwestedt für das Gebiet nördlich des Grundstücks „Böternhöfen“ Nr. 9, östlich der Landesstraße 123 (Hohenwestedt - Grauel), südlich des Grundstücks „Böternhöfen“ 1-5 (ungerade Haus-Nr.) und westlich der Gemeindestraße Böternhöfen (siehe Planskizze)

Die Gemeindevertretung der Gemeinde Hohenwestedt hat auf ihrer Sitzung am 04.10.2022 die Aufstellung der 1. Änderung des Bebauungsplanes Nr. 31 „Böternhöfen“ für das Gebiet nördlich des Grundstücks „Böternhöfen“ Nr. 9, östlich der Landesstraße 123 (Hohenwestedt - Grauel), südlich des Grundstücks „Böternhöfen“ 1-5 (ungerade Haus-Nr.) und westlich der Gemeindestraße Böternhöfen beschlossen.

Planskizze
des Gebietes der 1. Änderung des B-Planes Nr. 31 „Böternhöfen“
(rot-umrandet)
der Gemeinde Hohenwestedt



Dieser Beschluss wird hiermit bekannt gemacht.

Hohenwestedt, 07.10.2022

Amt Mittelholstein
- Der Amtsdirektor -
Im Auftrag

gez. Janine Heitmann-Rohweder

Amtliche Bekanntmachung

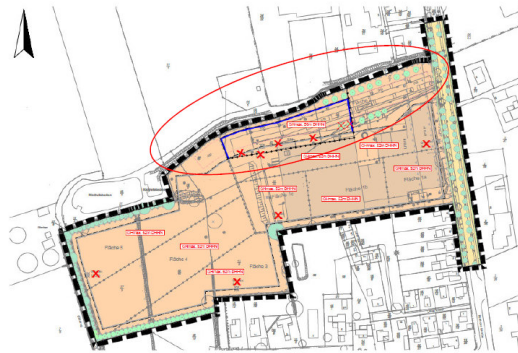
Amt Mittelholstein
- Der Amtsdirektor -
für die Gemeinde Hohenwestedt

Bekanntmachung der Aufstellung der 2. Änderung des Bebauungsplanes Nr. 43 „Sondergebiet westlich der Itzehoe Straße“ der Gemeinde Hohenwestedt für das Gebiet westlich der „Itzehoe Straße“ (B 77) einschließlich eines Straßenabschnittes der „Itzehoe Straße“ Nr. 67 und der Bebauung „Leserkamp“ Nr. 9 b - 9 e einschließlich der rückwärtigen Grundstückflächen „Glüsing“ Nr. 5 - 13 (fortl. ungerade Nummern) und der Grundstückflächen nördlich der Bebauung „Glüsing“ Nr. 27, östlich des Gemeindeweges „Glüsing“ und der Klärwerksanlage sowie der offenen Feldmark, südlich der Bebauung „Itzehoe Straße“ Nr. 59a und 61a + b sowie des Umspannwerkes und der Regenrückhaltebecken (siehe Planskizze)

Die Gemeindevertretung der Gemeinde Hohenwestedt hat auf ihrer Sitzung am 04.10.2022 die Aufstellung der 2. Änderung des Bebauungsplanes Nr. 43 „Sondergebiet westlich der Itzehoe Straße“ der Gemeinde Hohenwestedt für das Gebiet westlich der „Itzehoe Straße“ (B 77) einschließlich eines Straßenabschnittes der „Itzehoe Straße“ Nr. 67 und der Bebauung „Leserkamp“ Nr. 9 b - 9 e einschließlich der rückwärtigen Grundstückflächen „Glüsing“ Nr. 5 - 13 (fortl. ungerade Nummern) und der Grundstückflächen nördlich der Bebauung „Glüsing“ Nr. 27, östlich des Gemeindeweges „Glüsing“ und der Klärwerksanlage sowie der offenen Feldmark, südlich der Bebauung „Itzehoe Straße“ Nr. 59a und 61a + b sowie des Umspannwerkes und der Regenrückhaltebecken im Rahmen der Innenentwicklung (planerische Nachverdichtung) gemäß § 13 a BauGB beschlossen.

Planskizze

des Gebietes der 2. Änderung des Bebauungsplanes Nr. 43“
(schwarz-gestrichelt umrandet)
- Änderungen sind rot dargestellt -
der Gemeinde Hohenwestedt



Dieser Beschluss wird hiermit bekannt gemacht.

Hohenwestedt, 07.10.2022

Amt Mittelholstein
- Der Amtsdirektor -
Im Auftrag

gez. Janine Heitmann-Rohweder

Amtliche Bekanntmachung


Amt Mittelholstein
- Der Amtsdirektor -
für die Gemeinde Hohenwestedt

Bekanntmachung der Aufstellung der 13. Änderung des Flächennutzungsplanes „Kieler Straße 76“ der Gemeinde Hohenwestedt für das Teilgebiet östlich der Kieler Straße, nördlich des Flurstücks 35/9 (Gemarkung Vaasbüttel, Flur1), gelegen an der „Waldstraße“, westlich des „Falkenburger Weges“ und südlich der Flurstücke 32 (Gemarkung Vaasbüttel, Flur 1), 9/3 und 8/3 (Gemarkung Tappendorf, Flur 1) (siehe Planskizze)

Die Gemeindevertretung der Gemeinde Hohenwestedt hat auf ihrer Sitzung am 04.10.2022 die Aufstellung der 13. Änderung des Flächennutzungsplanes „Kieler Straße 76“ der Gemeinde Hohenwestedt für das Teilgebiet östlich der Kieler Straße, nördlich des Flurstücks 35/9 (Gemarkung Vaasbüttel, Flur1), gelegen an der „Waldstraße“, westlich des „Falkenburger Weges“ und südlich der Flurstücke 32 (Gemarkung Vaasbüttel, Flur 1), 9/3 und 8/3 (Gemarkung Tappendorf, Flur 1) beschlossen.

Planskizze

des Geltungsbereiches der 13. Änderung des Flächennutzungsplanes „Kieler Straße“
(schwarz-gestrichelt umrandet)
der Gemeinde Hohenwestedt



Dieser Beschluss wird hiermit bekannt gemacht.

Hohenwestedt, 07.10.2022

Amt Mittelholstein
- Der Amtsdirektor -
Im Auftrag

gez. Janine Heitmann-Rohweder


Amtliche Bekanntmachung

Amt Mittelholstein
- Der Amtsdirektor -
für die Gemeinde Hohenwestedt

Bekanntmachung der Aufstellung des Bebauungsplanes Nr. 63 „Kieler Straße 76“ der Gemeinde Hohenwestedt für das Teilgebiet östlich der Kieler Straße, nördlich des Flurstücks 35/9 (Gemarkung Vaasbüttel, Flur1), gelegen an der „Waldstraße“, westlich des „Falkenburger Weges“ und südlich der Flurstücke 32 (Gemarkung Vaasbüttel, Flur 1), 9/3 und 8/3 (Gemarkung Tappendorf, Flur 1) (siehe Planskizze)

Die Gemeindevertretung der Gemeinde Hohenwestedt hat auf ihrer Sitzung am 04.10.2022 die Aufstellung des Bebauungsplanes Nr. 63 „Kieler Straße 76“ der Gemeinde Hohenwestedt für das Teilgebiet östlich der Kieler Straße, nördlich des Flurstücks 35/9 (Gemarkung Vaasbüttel, Flur1), gelegen an der „Waldstraße“, westlich des „Falkenburger Weges“ und südlich der Flurstücke 32 (Gemarkung Vaasbüttel, Flur 1), 9/3 und 8/3 (Gemarkung Tappendorf, Flur 1) beschlossen.

Planskizze
des Gebietes des B-Planes Nr. 63 „Kieler Straße“
(schwarz-gestrichelt umrandet)
der Gemeinde Hohenwestedt



Dieser Beschluss wird hiermit bekannt gemacht.

Hohenwestedt, 07.10.2022

Amt Mittelholstein
- Der Amtsdirektor -
Im Auftrag

gez. Janine Heitmann-Rohweder



Amtliche Bekanntmachung

Der Ortsbeirat Innien der Gemeinde Aukrug ist zu einer Sitzung am

**Dienstag, den 25.10.2022, um 19:30 Uhr,
in der Kulturwerkstatt Aukrug, Bargfelder Straße 2, 24613 Aukrug**

einberufen.

Tagesordnung

- 1 Eröffnung der Sitzung, Feststellung der Ordnungsmäßigkeit der Einladung, der Anwesenheit und der Beschlussfähigkeit
- 2 Änderungsanträge zur Tagesordnung
- 3 Beschlussfassung über evtl. Einwendungen gegen die Niederschrift der letzten Sitzung
- 4 Mitteilungen des Bürgermeisters/des Ortsbeiratsvorsitzenden
- 5 Einwohnerfragestunde
- 6 Bürgerentscheid zur Imlandklinik am 06.11.2022
- 7 Vorbereitung Kommunalwahl 2023
- 8 Verkehrsregelnde Maßnahme;
Geschwindigkeitsbeschränkung im Verlauf der Bargfelder Straße
- 9 Parkplatzsituation an der Schule/Ziegeleiweg
- 10 Baumpflanzungen am Raiffeisenturm und in der Hauptstraße
- 11 Tannenbaum 2022: Aufstellen und Dekoration mit Stil
- 12 Anfragen aus dem Ortsbeirat

Eine Beschlussfassung über die nichtöffentliche Beratung einzelner Tagesordnungspunkte ist möglich.

gez. Martin Westendorff
Ortsbeiratsvorsitzender



Amtliche Bekanntmachung

Der Kinder- und Jugendbeirat der Gemeinde Aukrug ist zu einer Sitzung am

**Donnerstag, den 27.10.2022, um 18:30 Uhr,
im Versammlungsraum der Gemeinde Aukrug, Bargfelder Straße 10, 24613 Aukrug**

einberufen.

Tagesordnung

- 1 Eröffnung der Sitzung, Feststellung der Ordnungsmäßigkeit der Einladung, der Anwesenheit und der Beschlussfähigkeit
- 2 Änderungsanträge zur Tagesordnung
- 3 Beschlussfassung über evtl. Einwendungen gegen die Niederschrift der letzten Sitzung
- 4 Bekanntgabe von Beschlüssen aus nichtöffentlicher Sitzung
- 5 Mitteilungen der Kinder- und Jugendbeiratsvorsitzenden
- 6 Mitteilungen des Bürgermeisters
- 7 Berichte aus anderen Ausschusssitzungen
- 8 Antrag auf Wiederaufbau des Bahnüberganges im Erlenweg
- 9 Antrag auf Bau eines Public Viewing Platzes im Freibad Aukrug
- 10 Einwohnerfragestunde
- 11 Anfragen aus dem Kinder- und Jugendbeirat

Eine Beschlussfassung über die nichtöffentliche Beratung einzelner Tagesordnungspunkte ist möglich.

gez. Louisa Liebscher
Beiratsvorsitzende



Amtliche Bekanntmachung

Der Kultur- und Sozialausschuss der Gemeinde Nindorf ist zu einer Sitzung am

**Donnerstag, den 20.10.2022, um 19:00 Uhr,
im Dörpshuus, Dorfstraße 24, 24594 Nindorf**

einberufen.

Tagesordnung

- 1 Eröffnung der Sitzung, Feststellung der Ordnungsmäßigkeit der Einladung, der Anwesenheit und der Beschlussfähigkeit
- 2 Änderungsanträge zur Tagesordnung
- 3 Beschlussfassung über eventuelle Einwendungen gegen die Niederschrift der letzten Sitzung
- 4 Mitteilungen des Bürgermeisters/des Ausschussvorsitzenden
- 5 Einwohnerfragestunde
- 6 Termine für den Veranstaltungskalender
- 7 Anfragen aus dem Ausschuss

Eine Beschlussfassung über die nichtöffentliche Beratung einzelner Tagesordnungspunkte ist möglich.

gez. Jochen Lindemann
Ausschussvorsitzender



Amtliche Bekanntmachung

Der Ausschuss zur Prüfung der Jahresrechnung der Gemeinde Wapelfeld ist zu einer Sitzung am

**Donnerstag, den 20.10.2022, um 16:30 Uhr,
in Raum 1 (Ratssaal), Am Markt 15, 24594 Hohenwestedt**

einberufen.

Tagesordnung

- 1 Eröffnung der Sitzung, Feststellung der Ordnungsmäßigkeit der Einladung, der Anwesenheit und der Beschlussfähigkeit
- 2 Änderungsanträge zur Tagesordnung
- 3 Beschlussfassung über eventuelle Einwendungen gegen die Niederschrift der letzten Sitzung
- 4 Bekanntgabe von Beschlüssen aus nichtöffentlicher Sitzung
- 5 Mitteilungen der Ausschussvorsitzenden/des Bürgermeisters
- 6 Einwohnerfragestunde
- 7 Prüfung der Eröffnungsbilanz zum 01.01.2021
- 8 Erläuterungen zur Prüfung des Jahresabschluss 2021
- 9 Stichprobenartige Prüfung der Belege des Jahresabschlusses 2021
- 10 Schlussbericht zum Jahresabschluss 2021
- 11 Anfragen aus dem Ausschuss

Eine Beschlussfassung über die nichtöffentliche Beratung einzelner Tagesordnungspunkte ist möglich.

gez. Uwe Marienfeld
Ausschussvorsitzender



Amtliche Bekanntmachung

Der Ortsbeirat Homfeld der Gemeinde Aukrug ist zu einer Sitzung am

**Montag, den 24.10.2022, um 19:30 Uhr,
im Cafe-Restaurant Am Boxberg, Bucker Weg 2, 24613 Aukrug**

einberufen.

Tagesordnung

- 1 Eröffnung der Sitzung, Feststellung der Ordnungsmäßigkeit der Einladung, der Anwesenheit und der Beschlussfähigkeit
- 2 Änderungsanträge zur Tagesordnung
- 3 Beschlussfassung über evtl. Einwendungen gegen die Niederschrift der letzten Sitzung
- 4 Mitteilungen des Bürgermeisters/des Ortsbeiratsvorsitzenden
- 5 Einwohnerfragestunde
- 6 Seniorenweihnachtsfeier
- 7 Fahrradweg an der Homfelder Straße
- 8 Freiflächenphotovoltaikanlagen in Aukrug
- 9 Anfragen aus dem Ortsbeirat

Eine Beschlussfassung über die nichtöffentliche Beratung einzelner Tagesordnungspunkte ist möglich.

gez. Harder Ratjen
Ortsbeiratsvorsitzender